







SIMBOLOGÍA

PROYECTO

-  AEROGENERADORES
-  PERÍMETRO PARCELA
-  PLANTA CONSTRUCTIVA, HUELLA GENERAL
-  LÍNEA DE EVACUACIÓN
-  SUBESTACIÓN

INFRAESTRUCTURA ELÉCTRICA

-  LÍNEAS ELÉCTRICAS EXISTENTES

MAPA FI16

junio 5, 2023

DATOS CARTOGRÁFICOS

PROYECCIÓN: ETRS_1989_UTM_Zone_30N
DATUM: D_ETRS_1989
SPHEROID: GRS_1980

FUENTE: geoEuskadi, Infraestructura de Datos Espaciales de Euskadi

**FEROSCA
WIND**



EVALUACIÓN DE IMPACTO AMBIENTAL DEL PROYECTO "PARQUE EÓLICO FEROSCA I"
MUNICIPIOS DE LAUDIO Y AIARA, PAIS VASCO EUSKADI, ESPAÑA

TENDIDOS ELÉCTRICOS